


| | |
|---------------------------------------|---|
| Užsakovas: | AB „Via Lietuva“ |
| Statinio projekto pavadinimas: | Valstybinės reikšmės krašto kelio Nr. 165 Šilalė–Šilutė ties 57,32 km paprastojo remonto, sutvarkant pėsčiųjų perėją, aprašas |
| Statybos rūšis: | Statinio paprastasis remontas |
| Statinio kategorija: | Ypatingasis |
| Etapas: | Paprastojo remonto aprašas |
| Komplekso žymuo: | 23/47-V7-120-PRA |
| Tomas: | I |
| Laida: | 0 |

BYLOS DOKUMENTŲ SUDĖTIES ŽINIARAŠTIS

| Dokumento žymuo | Lapų sk. | Laida | Dokumento pavadinimas | Lapo Nr. |
|--------------------------|----------|-------|--|----------|
| Teksto dokumentai | | | | |
| 23/47-V7-120-PRA-BSŽ | 2 | 0 | Bylos dokumentų sudėties žiniaraštis | 2 |
| 23/47-V7-120-PRA-AR | 5 | 0 | Aiškinamasis raštas | 3 |
| 23/47-V7-120-PRA-TS | 11 | 0 | Techninės specifikacijos | 8 |
| 23/47-V7-120-PRA-SŽ | 2 | 0 | Sąnaudų kiekių žiniaraštis 57,32 km | 19 |
| 23/47-V7-120-PRA-PSS | 1 | 0 | Atliktų pritarimų ir suderinimų sąrašas | 21 |
| Brėžiniai | | | | |
| 23/47-V7-120-PRA-B-01 | 1 | 0 | Tvarkomos pėsčiųjų perėjos ties 57,32 km planas M 1:250 | 22 |
| 23/47-V7-120-PRA-B-02 | 1 | 0 | Skersiniai pjūviai M 1:50 | 23 |
| Priedai | | | | |
| | 2 | - | Išrašai iš statybos specialistų kvalifikacijos atestatų ir teisės pripažinimo dokumentų registro | 24 |
| | 4 | - | Topografinės nuotraukos | 26 |
| | 4 | - | Derinimai su institucijomis | 30 |

| | | |
|-------|----------------|---|
| 0 | 2024 | Statybos leidimui, konkursui ir statybai |
| Laida | Išleidimo data | Laidos statusas. Keitimo priežastis (jei taikoma) |

| | | | | |
|--------------------------------------|---|---|------|-------|
| KVAL PATV. DOK. NR. |  AB „KELIŲ PRIEŽIŪRA“ Savanorių pr. 321C, Kaunas, Lietuva | STATINIO PROJEKTO PAVADINIMAS | | |
| | | Valstybinės reikšmės krašto kelio Nr. 165 Šilalė–Šilutė ties 57,32 km paprastojo remonto, sutvarkant pėsčiųjų perėją, aprašas | | |
| | | STATINIO NUMERIS IR PAVADINIMAS | | |
| | | Valstybinės reikšmės krašto kelias Nr. 165 Šilalė–Šilutė ties 57,32 km | | |
| | | DOKUMENTO PAVADINIMAS | | LAIDA |
| BYLOS DOKUMENTŲ SUDĖTIES ŽINIARAŠTIS | | 0 | | |
| DOKUMENTO ŽYMUO | | LAPAS | LAPŲ | |
| 23/47-V7-120-PRA-BSŽ | | 1 | 1 | |

AIŠKINAMASIS RAŠTAS

1. ESAMA PADĖTIS

Valstybinės reikšmės krašto kelio Nr. 165 Šilalė–Šilutė ties 57,32 km paprastojo remonto, sutvarkant pėsčiųjų perėją, aprašo parengimo ir darbų atlikimo užsakovas – AB „Via Lietuva“. Paprastojo remonto aprašas parengtas vadovaujantis 2023 m. gruodžio 29 d. sutartimi Nr. PAR23-567, kartu su sutartimi pateikta technine specifikacija, suderintais su AB „Via Lietuva“ projektiniais pasiūlymais bei normatyviniais statybos techniniais dokumentais.

Paprastojo remonto aprašą parengė AB „Kelių priežiūra“, adresas - Savanorių pr. 321C. LT-20120, Kaunas, el. paštas info@keliuprieziura.lt, tel. (8 37) 202 340.

Šis aiškinamasis raštas apima valstybinės reikšmės krašto kelio Nr. 165 Šilalė–Šilutė ties 57,32 km paprastojo remonto, sutvarkant pėsčiųjų perėją projektinius sprendinius ir turi būti skaitomas kartu su brėžiniais ir techninėmis specifikacijomis. Šio aiškinamojo rašto turinys negali būti taikomas kitiems objektams.


Vadovaujantis LR Statybos įstatymo 6 straipsnio 4 punktu ir statybos techninio reglamento STR 1.04.04:2017 „Statinio projektavimas, projekto ekspertizė“ 1 priedo reikalavimais, patvirtiname, kad projekto sprendiniai atitinka nustatytus esminius statinių reikalavimus, įstatymų, kitų teisės aktų, privalomųjų projekto rengimo dokumentų, normatyvinių statybos techninių, normatyvinių statinio saugos ir paskirties dokumentų reikalavimus, nepažeidžia valstybės, neįgaliųjų integracijos, visuomenės ir trečiųjų asmenų interesų.

1. lentelė. Informacija apie projektuojamą objektą

| | |
|---------------------------------|--|
| Objekto statybos vieta | Valstybinės reikšmės krašto kelias Nr. 165 Šilalė–Šilutė ties 57,32 km, (Šilutės r. sav., Šilutės m., Lietuvininkų g.) |
| Statybos rūšis | Paprastasis remontas |
| Statinio projekto etapas | Aprašas |

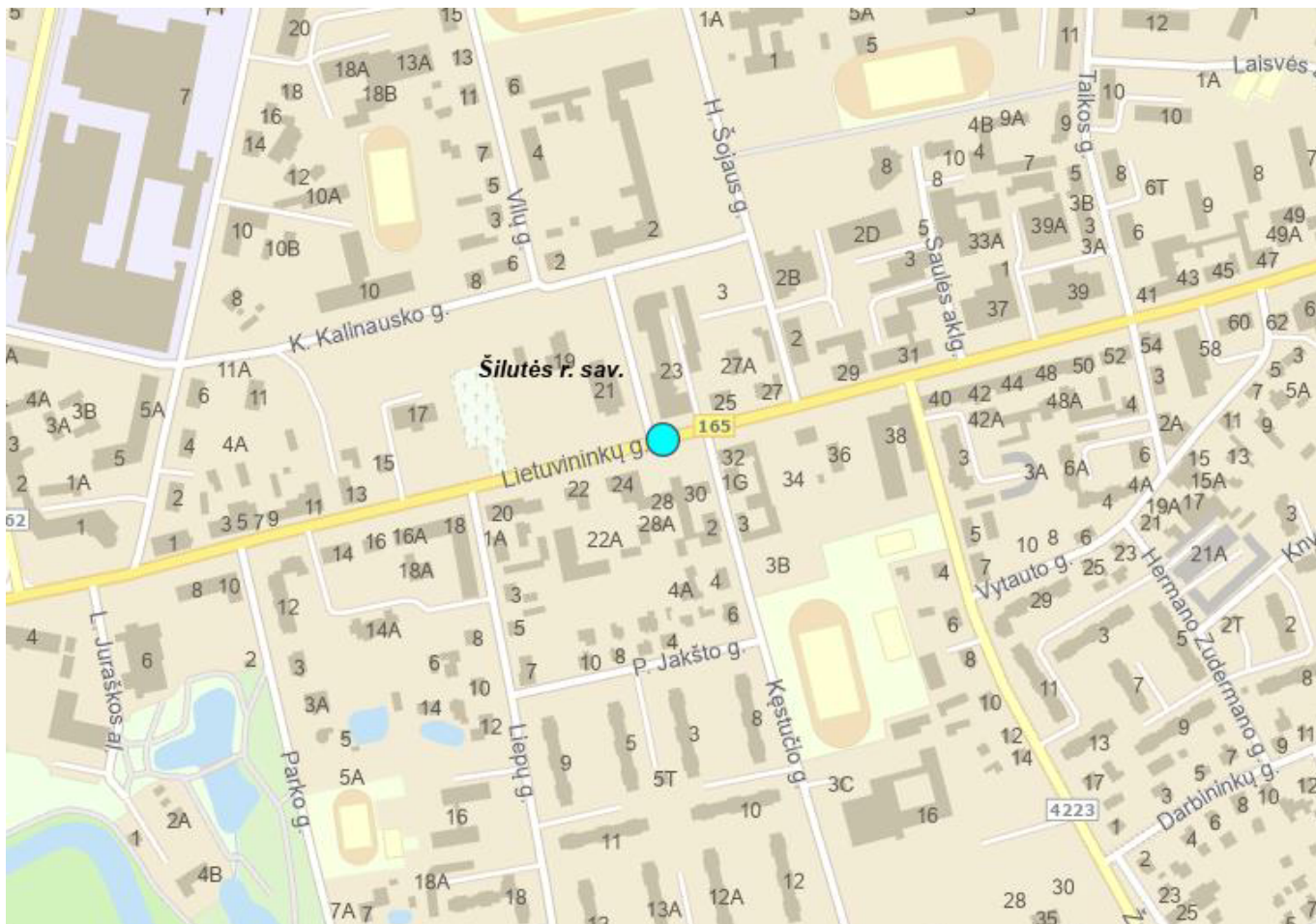
Valstybinės reikšmės krašto kelias Nr. 165 Šilalė–Šilutė ties 57,32 km yra Šilutės miesto teritorijoje. Šiame ruože eismo intensyvumas 2023 metų duomenimis (ruožo pradžia – 41,707 km, pabaiga – 57,829 km) – 4408 aut./p., iš kurių krovinio transporto – 231 aut./p.

| | | |
|-------|----------------|---|
| 0 | 2024 | Statybos leidimui, konkursui ir statybai |
| Laida | Išleidimo data | Laidos statusas. Keitimo priežastis (jei taikoma) |

| | | | | |
|---------------------------|---|---|------|-------|
| KVAL PATV. DOK. NR. |  AB „KELIŲ PRIEŽIŪRA“ Savanorių pr. 321C, Kaunas, Lietuva | STATINIO PROJEKTO PAVADINIMAS | | |
| | | Valstybinės reikšmės krašto kelio Nr. 165 Šilalė–Šilutė ties 57,32 km paprastojo remonto, sutvarkant pėsčiųjų perėją, aprašas | | |
| | | STATINIO NUMERIS IR PAVADINIMAS | | |
| | | Valstybinės reikšmės krašto kelio Nr. 165 Šilalė–Šilutė ties 57,32 km | | |
| | | DOKUMENTO PAVADINIMAS | | LAIDA |
| AIŠKINAMASIS RAŠTAS | | 0 | | |
| DOKUMENTO ŽYMUO | | LAPAS | LAPŲ | |
| 23/47-V7-120-PRA-AR | | 1 | 5 | |

Nagrinėjama perėja ties 57,203 km yra Šilutės miesto pietinėje dalyje. Perėjos zonoje leistinas maksimalus greitis – 50 km/val. Eismas – dvipusis.

Objektas krašto kelyje Nr. 165 Šilalė–Šilutė ties 57,32 km



1 pav. Objekto vieta

Ties tvarkoma pėsčiųjų perėja yra įrengtas kryptinis apšvietimas. Ties perėja abiejose pusėse betoniniai bordiūrai, nužeminti, tačiau apie 4-5 cm aukščiau nei esama kelio danga.

Pėsčiųjų perėja jungia šaligatvius, esančius kairėje ir dešinėje kelio pusėje. Kairėje kelio pusėje yra esamas pėsčiųjų ir dviračių takas, dviračių takas atskirtas horizontaliuoju ženkliniu. Esama šaligatvio ir tako danga – betoninės trinkelės 20x10 cm. Taktilinės dėmesį atkreipiančios struktūros, abiejose kelio pusėse esančių šaligatvių priegose yra įrengtos, tačiau jos neatitinka statybos techninio reglamento STR 2.03.01:2019 „Statinių prieinamumas“ reikalavimų. Važiuojamosios dalies plotis tvarkomos perėjos zonoje – apie 12,20 m. Apsauginės pėsčiųjų tvorelės nėra įrengtos.

Esamas horizontalusis kelio ženklinimas 1.13.1 „Pėsčiųjų perėja“ yra nusidėvėjęs.

Saugomos teritorijos

Objektas nepatenka į saugomas teritorijas.

Objektas patenka į kultūros paveldo teritoriją – Šilutės miesto istorinė dalis (unikalus kodas 12331 – Šilutės rajono sav., Šilutės sen., Šilutės m.). Dėl nedidelės darbų apimties, neigiamas poveikis šioms

| DOKUMENTO ŽYMUO | LAPAS | LAPŲ | LAIDA |
|---------------------|-------|------|-------|
| 23/47-V7-120-PRA-AR | 2 | 5 | 0 |

teritorijoms nenumatomas, kadangi perėjos remonto darbai atliekami esamo statinio ribose. Jei atliekant statybos ar kitokius darbus aptinkama archeologinių radinių ar nekilnojamojo daikto vertingųjų savybių, valdytojai ar darbus atliekantys asmenys apie tai privalo pranešti savivaldybės paveldosaugos padaliniui, o šis informuoja Departamentą. Departamentas gali sustabdyti darbus 15 dienų. Per šį terminą jis kartu su savivaldybės paveldosaugos padaliniu turi patikrinti pranešimą ir priimti sprendimą inicijuoti ar neinicijuoti aptiktos nekilnojamosios kultūros vertybės įregistravimą, kultūros paveldo objekto skelbimą saugomu ar aptiktos vertingosios savybės atskleidimą ir apsaugos reikalavimų patikslinimą. Yra gautas Kultūros paveldo departamento pritarimas projektiniams sprendiniams.



2 pav. Numatoma sutvarkyti perėja ties 57,32 km

2. PROJEKTINIAI SPRENDINIAI

Dangų konstrukcijų parinkimas:

Pertvarkomos pėsčiųjų perėjos kelio ruože eismo intensyvumas 2023 metų duomenimis (ruožo pradžia – 41,707 km, pabaiga – 57,829 km) – 4408 aut./p., iš kurių krovininio transporto – 231 aut./p.

Kadangi pėsčiųjų perėjų sutvarkymo metu pagrindo sluoksniai nekeičiami, o tik įrengiami važiuojamosios dalies iškilūs siauriniai ir atstatoma asfalto danga, ties įrengiamais bordiūrais, vadovaujantis IT ASFALTAS 24 1 lentelė, parenkamas asfalto mišinys: viršutinis asfalto sluoksnis iš mišinio AC 11 VS (asfalto dangos atstatymui, ties įrengiamais bordiūrais).

Naujai įrengtų ir atstatomų trinkelį dangų nuolydžiai turi tenkinti statybos techninio reglamento STR 2.03.01:2019 „Statinių prieinamumas“ reikalavimus.

Atstatoma asfalto dangos konstrukcija (ties įrengiamais bordiūrais)

Pagal IT ASFALTAS 24 1 lentelę parenkama asfalto dangos konstrukcija:

- Asfalto viršutinis sluoksnis iš mišinio AC 11 VS 0,04 m.

| DOKUMENTO ŽYMUO | LAPAS | LAPŲ | LAIDA |
|---------------------|-------|------|-------|
| 23/47-V7-120-PRA-AR | 3 | 5 | 0 |

Trinkelų ir plytelių dangos konstrukcija (atstatomas esamas šaligatvis)

Trinkelų ir plytelių dangos konstrukcija įrengiama ant esamos dangos konstrukcijos:

- Betoninės trinkelės/plytelės (įspėjamas/vedimo paviršiai) 0,08 m;
- Pasluoksnis iš nesurišto mineralinių medžiagų mišinio fr. 0/5 0,03 m;
- Esama dangos konstrukcija.

Trinkelų dangos konstrukcija (įrengiami važiuojamosios dalies siauriniai)

Trinkelų dangos konstrukcija įrengiama ant esamos dangos konstrukcijos:

- Granitinės trinkelės 0,10 m;
- Pasluoksnis iš nesurišto mineralinių medžiagų mišinio fr. 0/5 0,03 m;
- Esama dangos konstrukcija.

Detalūs projektiniai sprendiniai pateikti brėžiniuose Nr. 23/47-V7-120-PRA-B-01; B-02.

Darbų kiekiai pateikti Sąnaudų kiekių žiniaraštyje Nr. 23/47-V7-120-PRA-SŽ1.

Projektiniai sprendiniai priimti įvertinus esamą situaciją, kelių ir aplinkinių žemės sklypų padėtį. Kelio ir jo elementų padėtis parinkta prisiderinus prie esamos situacijos taip, kad nebūtų pažeisti trečiųjų šalių interesai – darbai bus atliekami esamo inžinerinio statinio arba esamų statinių ribose.

Siekiant užtikrinti saugias eismo sąlygas pėstiesiems, numatyta pertvarkyti esamą pėsčiųjų perėją kelyje Nr. 165 ties 57,32 km.

Ties 57,32 km įrengtas kryptinis pėsčiųjų perėjos apšvietimas. Apraše numatoma pertvarkomos perėjos visus projektinius sprendinius pritaikyti žmonių su negalia reikmėms.

Objektas, krašto kelyje Nr. 165 Šilalė–Šilutė ties 57,32 km

1.1.Sutvarkant pėsčiųjų perėją numatyta atlikti ardymo darbus:

- Išardyti esamus betoninius gatvės bordiūrus;
- Išardyti esamą trinkelų ir ažūrinių plytelių dangą šaligatvyje išsaugant medžiagas;
- Nufrezuoti esamą asfalto dangą iškilų važiuojamosios dalies siaurinimų įrengimui;
- Demontuoti esamą asfalto dangą ties įrengiamais bordiūrais;
- Demontuoti kelio ženklą Nr. 201 (išsaugant medžiagas);
- Pašalinti esamą horizontalųjį dangos ženklimą, tvarkomos perėjos darbų zonoje.

1.2.Ties projektuojamais važiuojamosios dalies siauriniais, numatoma:

- Įrėminti betoniniais bordiūrais, kurie virš važiuojamosios dalies iškilę 0,07m;
- Atstatyti asfalto dangą, ties įrengiamais bordiūrais;
- Įrengti granitinių trinkelų dangą ant 3 cm storio pasluoksnio iš nesurišto mineralinių medžiagų mišinio fr. 0/5.

| | | | |
|---------------------|-------|------|-------|
| DOKUMENTO ŽYMUO | LAPAS | LAPŲ | LAIDA |
| 23/47-V7-120-PRA-AR | 4 | 5 | 0 |

1.3.Kairėje ir dešinėje kelio pusėje numatyta:

- Įrengti nužemintus betoninius bordiūrus taip, jog tarp kelio dangos ir bordiūro viršaus aukščių skirtumas nebūtų didesnis nei 5 mm;
- Įrengti gatvės pereinamuosius betoninius bordiūrus, suvedant su esamais betoniniais bordiūrais;
- Atstatyti trinkelį dangą ir įrengti taktilinių paviršių dangą ant 3 cm storio pasluoksnio iš nesurištojo mineralinių medžiagų mišinio fr. 0/5, suvedant su esama šaligatvio ir taktilinių paviršių danga;
- Atstatyti asfalto dangą, ties įrengiamais bordiūrais ir suvesti su esama danga.

1.4.Kairėje kelio pusėje numatyta:

- Atstatyti ažūrinių plytelių dangą ant 3 cm storio pasluoksnio iš nesurištojo mineralinių medžiagų mišinio fr. 0/5;
- Perkelti kelio ženklą Nr. 201 ant apšvietimo atramos (panaudojant išsaugotas medžiagas).

1.5.Įrengti horizontalųjį dangos ženklimą:

- Ženklimą Nr. 1.13.1 „Pėsčiųjų perėja“;
- Ženklimą Nr. 1.15.1 „Tankiai užbrūkšniuotas plotas“.
- Ženklimą Nr. 1.1 „Siaura ištisinė linija“, suvedant su esamu horizontaliuoju ženkliniu;

Dangos ženklinimas atliekamas polimerinėmis medžiagomis, laikantis kelių horizontaliojo ženklavimo taisyklių.

Apraše iš abiejų pusių yra įrengti kelio ženklai Nr. 533 ir Nr. 534 „Pėsčiųjų perėja“, kurie įrengti ant kryptinio apšvietimo atramų. Apraše kairėje pusėje numatyta perkelti kelio ženklą Nr. 201 „Pagrindinis kelias“ ant apšvietimo atramos.

Detalūs projektiniai sprendiniai pateikti brėžiniuose Nr. 23/47-V7-120-PRA-B-01; B-02.

Darbų kiekiai pateikti Sąnaudų kiekių žiniaraštyje Nr. 23/47-V7-120-PRA-SŽ1.

Vykdamas darbus inžinerinių tinklų apsaugos zonose, išsikviesti suinteresuotų žinybų atstovus. Žemės darbai prie esamų inžinerinių tinklų vykdomi rankiniu būdu ir dalyvaujant atitinkamų žinybų atstovams. Statybos darbų metu inžineriniai tinklai išsaugomi.

| | | | |
|---------------------|-------|------|-------|
| DOKUMENTO ŽYMUO | LAPAS | LAPŲ | LAIDA |
| 23/47-V7-120-PRA-AR | 5 | 5 | 0 |

TECHNINĖS SPECIFIKACIJOS

1. TS01 SAVIKONTROLĖS IR KONTROLINIŲ LABORATORINIŲ BANDYMŲ RŪŠYS IR APIMTYS


Atliekant statybos darbus savikontrolės ir kontrolinių laboratorinių bandymų reikalavimai ir apimtys taikomi pagal šiame skyriuje pateiktą lentelę „Pėsčiųjų perėjų ir jų prieigų paprastojo remonto darbų savikontrolės ir kontrolinių laboratorinių bandymų reikalavimai bei apimtys“. Papildomi reikalavimai savikontrolės ir kontroliniams laboratoriniams bandymams netaikomi.

Žemės sankasos, apsauginio šalčiui atsparaus ir šalčiui nejautraus sluoksnio, skaldos pagrindo ir žvyro pagrindo sluoksnių profilio padėties, pločio, lygumo (po 3 m ilgio liniuote), storio savikontrolės ir kontroliniai bandymai (matavimai) atliekami įprasta tvarka.

1.lentelė Pėsčiųjų perėjų ir jų prieigų paprastojo remonto darbų savikontrolės ir kontrolinių laboratorinių bandymų reikalavimai bei apimtys

| Sluoksnis/ darbų tipas | Bandymo metodas | Kontroliuojami dydžiai ar bandymų rūšys | Savikontrolės ėminių /bandymų dažnis | Kontrolinių ėminių/bandymų dažnis | Kontrolinių ėminių/bandymų dažnis (pagal norminius dokumentus) | Pastabos |
|---------------------------|--|---|--|--|---|---|
| Asfalto mišiniai | LST EN 12697-2 5 (arba lygiavertis) | Granulimetrinė sudėtis | 1 band./objektui | 1 band./paketui ¹ (pagal a/b sluoksnio tipą) | 1 band./3000 m ² | Taikoma sumažinta apimtimi dėl labai mažos darbų apimtys tiek objekte, tiek pakete. |
| | LST EN 12274-25 (arba lygiavertis) | Rišklio kiekis | 1 band./objektui | 1 band./paketui ¹ (pagal a/b sluoksnio tipą) | 1 band./3000 m ² | Taikoma sumažinta apimtimi dėl labai mažos darbų apimtys tiek objekte, tiek pakete. |

| | | |
|-------|----------------|---|
| 0 | 2024 | Statybos leidimui, konkursui ir statybai |
| Laida | Išleidimo data | Laidos statusas. Keitimo priežastis (jei taikoma) |

| | | | |
|--|--|-------|-------|
| KVAL PATV. DOK. NR.  AB „KELIŲ PRIEŽIŪRA“ Savanorių pr. 321C, Kaunas, Lietuva | STATINIO PROJEKTO PAVADINIMAS | | |
| | Valstybinės reikšmės krašto kelio Nr. 165 Šilalė–Šilutė ties 57,32 km paprastojo remonto, sutvarkant pėsčiųjų perėjas, aprašas | | |
| | STATINIO NUMERIS IR PAVADINIMAS | | |
| | Valstybinės reikšmės krašto kelias Nr. 165 Šilalė–Šilutė ties 57,32 km | | |
| | DOKUMENTO PAVADINIMAS | | LAIDA |
| TECHNINĖS SPECIFIKACIJOS (susisiekimasis) | | 0 | |
| DOKUMENTO ŽYMUO | | LAPAS | LAPŲ |
| 23/47-V7-120-PRA-TS | | 1 | 11 |

| | | | | | | |
|---------------------------------------|---|--|------------------|--|------------------------------|---|
| | LST EN 1427 „Bitumas ir bituminiai rišikliai. Minkštėjimo temperatūros nustatymas. Žiedo ir rutulio metodas“ | Regeneruoto rišiklio minkštėjimo temperatūra, penetracija ir tamproji atstata (tik PMB) | 1 band./objektui | 1 band./paketui ¹ (pagal a/b sluoksnio tipą) | 1 band./9000 m ² | |
| | LST EN 12697-9 (arba lygiavertis) LST EN 12697-8 (arba lygiavertis) | Bandinio tūrinis tankis ir oro tuštymių kiekis | 1 band./objektui | 1 band./paketui ¹ (pagal a/b sluoksnio tipą) | 1 band./3000 m ² | Taikoma sumažinta apimtimi dėl labai mažos darbų apimties tiek objekte, tiek pakete. |
| Asfalto sluoksniai (viršutinis) | TRA ASFALTAS 24 XII skyrių | Sutankinimo laipsnis | netaikoma | 1 bandymas/paketui ¹ | 1 band./3000 m ² | Taikoma sumažinta apimtimi dėl labai mažos darbų apimties tiek objekte, tiek pakete. Vidutinė bandymo atlikimo trukmė – 5 d.d. (nuo užsakymo pateikimo) |
| | TP Asphalt StB, 2012 Dalis 80 | Sluoksnių sukibimas | netaikoma | netaikoma | 1 band./15000 m ² | Netaikoma dėl labai mažos darbų apimties tiek objekte, tiek pakete. Vidutinė bandymo atlikimo trukmė – 5 d.d. (nuo užsakymo pateikimo). |
| | LST EN 12697-8 | Oro tuštymių kiekis | netaikoma | 1 bandymas/paketui ¹ | 1 band./15000 m ² | Taikoma sumažinta apimtimi dėl labai mažos darbų apimties tiek objekte, tiek pakete. Vidutinė bandymo atlikimo trukmė – 5 d.d. (nuo užsakymo pateikimo). |
| | CEN/TS 15901-14 „Kelių ir aerodromų dangų paviršių charakteristikos. 14 dalis | Paviršiaus atspar. slydimui | netaikoma | netaikoma | - | Netaikoma dėl labai mažos darbų apimties tiek objekte, tiek pakete. |

| | | | | | | |
|-----------------------------------|---------------------------------------|--|--|--|---|--|
| | LST EN 12697-36 (arba lygiavertis) | Sluoksnio storis arba sluoksnio svoris | netaikoma | 1 bandymas/paketui ¹ | Imant ir gręžiant kernus 200-300 m | |
| | LST EN 13036-7 (arba lygiavertis) | Lygumas (po 3 m ilgio liniuote) | 1 bandymas/objektui | 1 bandymas/objektui | Liniuotės metodu ne rečiau kaip kas 50 m kiekvienoje eismo juostoje | |
| Horizontalus ženklimas (HŽ) | LST EN 1463-1 | Sauso paviršiaus matomumas naktį (R _L) | 2 lentelėje nurodytas matavimų ruožų skaičius/objektui | 2 lentelėje nurodytas matavimų ruožų skaičius/paketui ¹ | 2 lentelėje nurodytas matavimų ruožų skaičius pagal atliktų darbų apimtis | |
| | LST EN 1463-1 | Drėgno paviršiaus matomumas naktį (tik II tipo ženklavimo sistemai) (R _L) | 2 lentelėje nurodytas matavimų ruožų skaičius/objektui | 2 lentelėje nurodytas matavimų ruožų skaičius/paketui ¹ | 2 lentelėje nurodytas matavimų ruožų skaičius pagal atliktų darbų apimtis | |
| | LST CEN/TS 13036-2 | Paviršiaus atsparumas slydimui (SRT) | 2 lentelėje nurodytas matavimų ruožų skaičius/objektui | 2 lentelėje nurodytas matavimų ruožų skaičius/paketui ¹ | 2 lentelėje nurodytas matavimų ruožų skaičius pagal atliktų darbų apimtis | |
| | LST EN 1463-1 | Matomumas dieną (Q _d) | 2 lentelėje nurodytas matavimų ruožų skaičius/objektui | 2 lentelėje nurodytas matavimų ruožų skaičius/paketui ¹ | 2 lentelėje nurodytas matavimų ruožų skaičius pagal atliktų darbų apimtis | |

PASTABOS:

¹ Projekto apraše numatytų statybos darbų (objektų) apimčiai.

² Netaikoma pėsčiųjų-dviračių takams.

Dėl labai mažos darbų apimtys tiek objekte, tiek pakete kontroliniai bandymai neatliekami betoniniams bortams, trinkelėms, plytelėms, pasluoksnio medžiagoms, betono mišiniam, vejos sėkloms, kabelių apsaugos vamzdžiams, vandens surinkimo latakams, šulinių liukams ir paaukštintimo medžiagoms, vandens nuvedimo vamzdžiams ir šuliniams, pralaidoms ir pėsčiųjų tvorelės gaminiams. Jų tinkamumas naudojimui ir atitikimas paprastojo remonto aprašo techninėms specifikacijoms grindžiamas gamintojo pateikta eksploatacinių savybių deklaracija.

2 lentelė

| Ženklimas linijomis, vertinamas pagal ilgį, km | Kiti ženklavimo ženklai, vertinami pagal plotą, m ² | Matavimo ruožų skaičius |
|---|---|----------------------------|
| < 1 | < 120 | 1 |
| 1–5 | 120–600 | 2 |
| > 5–10 | > 600–1200 | 3 |
| > 10 | > 1200 | 4 |

| | | | |
|---------------------|-------|------|-------|
| DOKUMENTO ŽYMUO | LAPAS | LAPŲ | LAIDA |
| 23/47-V7-120-PRA-TS | 3 | 11 | 0 |

2. TS02 PARUOŠIAMIEJI DARBAI

2.1. Įvadas

Kelio paprastojo remonto vietos ruošimo metu rangovas privalo:

- garantuoti statybvietės paviršiaus nusausinimą ir lietaus vandens nuleidimą;
- apsaugoti statybvietę nuo pavojingo požeminių vandenų poveikio, pavasario polaidžio ir kt.;
- vengti fizinių ir mechaninių žemės savybių pablogėjimo;
- pašalinti dangos ženklinimą nurodytose vietose;
- atlikti visus reikalingus esamų statinių, požeminių komunikacijų, kelio dangos konstrukcijų ir kitų sutvirtintų plotų išardymo darbus;
- teisingu darbų organizavimu apsaugoti aplinką ir sumažinti triukšmą;
- pagal statybvietės ypatumus ir statybos darbų pobūdį atlikti visus kitus paruošiamuosius darbus.

2.2. Darbų atlikimas

2.2.1. Senų dangų ir kitų sutvirtintų vietų išardymas

Senos dangos ir kitos sutvirtintos vietos turi būti išardytos statybvietės ruošimo metu. Atliekamos medžiagos turi būti sandėliuojamos, išvežamos į užsakovo nurodytą vietą ar gavus Inžinieriaus leidimą, panaudotos kitiems statybos darbams, jei šių medžiagų panaudojimas nenumatytas projekte.

2.2.2. Ardymai

Ardymų apimtys nurodytos sąnaudų kiekių žiniaraščiuose.

Statybvietės ruošimo metu atliekami esamų konstrukcijų kelio zonoje demontavimo darbai – esamų kelio ženklų, kelio dangos ženklinimo ardymai. Išardyti kelio ženklai turi būti perduodami į Užsakovo nurodytą artimiausią sandėliavimo vietą.

Horizontaliojo ženklinimo pašalinimas vykdomas vadovaujantis IT ŽM 12, VIII skyriaus, III skirsnio reikalavimais. Jei darbų atlikimui reikalingas ženklinimo arba jo likučių naikinimas, reikia jį naikinti taip, kad kuo mažiausiai būtų pažeidžiamas viršutinis asfalto dangos sluoksnis. Turi būti pasirenkamos tokios ženklinimo šalinimo technologijos, kurios atliekant darbus nepažeistų kelio dangos giliau negu 3 mm ir pašalintų ne mažiau kaip 90% ženklinimo ploto. Tais atvejais, kai numatomas naikinti ženklinimas yra įvažinėtas į važiuojamosios dalies paviršių, o naujai įrengiamo ženklinimo padėtis atitinka seną ženklinimą, reikalavimas pašalinti 90% ženklinimo ploto netaikomas.

2.2.3. Išardytų medžiagų pašalinimas

Kelio paprastojo remonto darbų metu susidarys statybinės – ardymo atliekos.

Vykdam valstybinės reikšmės kelių rekonstravimo/remonto darbus susidarančios medžiagos, kurios nenaudojamos projekte ir kurios gali būti panaudotos pakartotinai, būtų transportuojamos į Užsakovo nurodytą sandėliavimo vietą (-as), parenkant optimaliausią atstumą:

- Širvintų kelių tarnyba, Zibalų g. 21, Širvintos;
- Panevėžio kelių tarnybos Karsakiškio gamybinė bazė, Kakūnų k., Karsakiškio sen., Panevėžio r.;

| | | | |
|---------------------|-------|------|-------|
| DOKUMENTO ŽYMUO | LAPAS | LAPŲ | LAIDA |
| 23/47-V7-120-PRA-TS | 4 | 11 | 0 |

- Šilalės kelių tarnybos Pagrybio meistrija, Aušrinės g. 2, Iždonų k., Kaltinėnų sen., Šilalės r.;
- Kėdainių kelių tarnyba, Birutės g. 4, Kėdainiai;
- Marijampolės kelių tarnyba, Gamyklų g. 12, Marijampolė.

Medžiagos, kurios turi būti gabenamos į sandėliavimo vietas:

- Metalų gaminiai (neužteršti betonu ir kt. medžiagomis): kelio ženklai, kelio ženklų atramos;

Kitos, nepaminėtos medžiagos, kurios gali būti panaudotos pakartotinai, gali būti gabenamos į sandėliavimo vietas tik suderinus su Užsakovu.

2.2.3.1. Grįžtamosios medžiagos

Darbų vykdymo metu nepanaudotas demontuotas ar nufrezuotas asfaltas yra laikomi grįžtamosiomis medžiagomis. Demontuotą ar nufrezuotą asfaltą numatyta panaudoti kelių priežiūros darbuose ar kituose objektuose.

2.2.3.2. Statybinės atliekos

Visos medžiagos, nepatenkančios į statybinių ir (ar) grįžtamųjų medžiagų sąrašą ir (ar) kurių neįmanoma panaudoti antrą kartą, kaip atliekos turi būti sutvarkomos rangovo pagal galiojančius aplinkos apsaugos reikalavimus (rangovas privalo įsivertinti visas su tvarkymu susijusias utilizavimo išlaidas).

2.3. Darbų priėmimas

Tikrinant išardymo darbus, turi būti patikrintas jų atitikimas projektui: ar iš statybietės pašalintos visos projekte nurodytos medžiagos.

3. TS03 ŽEMĖS DARBAI

3.1. Įvadas

Skyrius parengtas pagal galiojančių Lietuvos standartų (LST), techninių reikalavimų reglamento KTR 1.01:2008 „Automobilių keliai“ (toliau KTR 1.01:2008), IT ŽS 17 Automobilių kelių žemės darbų atlikimo ir žemės sankasos įrengimo taisyklės (toliau IT ŽS 17) ir kitų normatyvinių statybos techninių dokumentų reikalavimus.

3.2. Darbų atlikimas

Iškasų ir pylimų darbai turi būti vykdomi pagal IT ŽS 17, VIII skyriaus, I skirsnio reikalavimus.

Žemės darbai, vandens drenavimo ir nuleidimo darbai turi būti atliekami laikantis visų darbų saugos reikalavimų.

Grunto transportavimo metodus, technologinių procesų seką nustato, mechanizmus parenka Rangovas pagal savo kompetenciją, kurią apibrėžia jų taikomos statybos taisyklės. Rangovų taikomos statybos taisyklės neturi prieštarauti IT ŽS 17 taisyklių nurodymams.

Siekiant išvengti žalos ir darbų nutraukimo, iškasos turi būti apsaugotos nuo potvynio ir liūčių vandens. Rangovas privalo turėti atitinkamų priemonių atsargą vandeniui iš iškasos dugno nuleisti. Potvynio ir liūčių vanduo iš statybos darbų vietos turi būti nuleistas nedelsiant. Žemės darbai turi būti atliekami taip, kad būtų išvengta vandens susikaupimo darbo vietoje.

| | | | |
|---------------------|-------|------|-------|
| DOKUMENTO ŽYMUO | LAPAS | LAPŲ | LAIDA |
| 23/47-V7-120-PRA-TS | 5 | 11 | 0 |

Pažeistas iškasos dugnas, prieš rengiant pagrindą, turi būti išvalytas, išlygintas ir sutankintas. Lietingu laikotarpiu iškasos rengimo darbus rangovas turi atlikti su ypatingu dėmesiu. Iškasos dugnas, jos grioviai turi būti įrengti ir išlyginti pagal projektinius nuolydžius bei prižiūrėti.

4. TS04 ASFALTO SLUOKSNIAI

4.1. Įvadas

Skyrius parengtas pagal galiojančių Lietuvos techninių standartų (LST), techninių reikalavimų reglamento KTR 1.01:2008 „Automobilių keliai“ (toliau KTR 1.01:2008), TRA UŽPILDAI 19 „Automobilių kelių užpildų techninių reikalavimų aprašas“ (toliau TRA UŽPILDAI 19), TRA ASFALTAS 24 „Automobilių kelių asfalto mišinių techninių reikalavimų aprašas“ (toliau TRA ASFALTAS 24), ĮT ASFALTAS 24 „Automobilių kelių dangos konstrukcijos asfalto sluoksnių įrengimo taisyklės“ (toliau ĮT ASFALTAS 24), TRA BITUMAS 23 „Automobilių kelių bitumų ir polimerais modifikuotų bitumų techninių reikalavimų aprašas“ (toliau TRA BITUMAS 23) ir kitų techninių normatyvinių dokumentų reikalavimus.

Asfalto sluoksnių medžiagoms, jų mišiniams, mišinių paruošimui, sluoksnių įrengimui, šių darbų kontrolei ir priėmimui, savikontrolės ir kontrolinių laboratorinių bandymų reikalavimai ir apimtys taikomi pagal 1 skyriuje pateiktą lentelę „Pėsčiųjų perėjų ir jų prieigų paprastojo remonto darbų savikontrolės ir kontrolinių laboratorinių bandymų reikalavimai bei apimtys“. Papildomi reikalavimai savikontrolės ir kontroliniams laboratoriniams bandymams netaikomi.

4.2. Medžiagos ir jų mišiniai

4.2.1.1. Mineralinės medžiagos

Mineralinės medžiagos turi atitikti TRA UŽPILDAI 19, V skyriaus reikalavimus.

4.2.1.2. Rišamosios medžiagos

Rišamosios medžiagos turi atitikti TRA BITUMAS 23, V skyriaus, 1 lentelės reikalavimus.

4.2.1.3. Asfalto mišiniai

Projekte naudojami asfalto mišiniai nurodyti 5.2.1.3.1 lentelėje.

5.2.1.3.1 lentelė. Asfalto mišiniai

| Sluoksnio tipas | Mišinys | Mineralinė medžiaga | Rišiklis |
|-----------------|----------|-----------------------|----------|
| Viršutinis | AC 11 VS | Pagal TRA UŽPILDAI 19 | 45/80-65 |

Minėti asfalto mišiniai klojami ir tankinami karštoje būklėje.

4.2.2. Darbų atlikimas

Asfalto sluoksnių įrengimas turi atitikti ĮT ASFALTAS 24, VIII skyriaus reikalavimus.

4.2.2.1. Posluoksnio paruošimas

Posluoksnio paruošimas turi atitikti ĮT ASFALTAS 24, IX skyriaus reikalavimus.

| | | | |
|---------------------|-------|------|-------|
| DOKUMENTO ŽYMUO | LAPAS | LAPŲ | LAIDA |
| 23/47-V7-120-PRA-TS | 6 | 11 | 0 |

4.2.2.2. Siūlės, prijungtys ir sandarintos siūlės, briaunų formavimas

Siūlės, prijungtys ir sandarintos siūlės, briaunų formavimas turi atitikti JT ASFALTAS 24 X skyriaus, II-IV skirsnio reikalavimus.

Sandarintos siūlės (pvz.: asfalto viršutinio sluoksnio ir betono ar granito bordiūro kontakto vietoje) gali būti įrengiamos panaudojant siūlių sandariklius arba bitumines siūlių sandarinimo juostas.

Sandarintų siūlių įrengimas turi atitikti JT SS 17, VIII skyriaus reikalavimus, o naudojamos medžiagos turi atitikti TRA SS 15, VI skyriaus reikalavimus, taip pat būtina vadovautis gamintojo rekomendacijomis.

Išilginių ir skersinių prijungčių sandarintų siūlių plotis turi būti:

- mažiausiai 10 mm, kai sluoksnio storis iki 2,5 cm;
- mažiausiai 15 mm, kai sluoksnio storis daugiau kaip 2,5 cm.

Prijungčių (siūlių) šonai, naudojant asfalto sluoksnių įrengimo metodą „karštas prie šalto“, visu plotu ir pakankamu kiekiu turi būti padengiami karštu bitumu, karštu polimerais modifikuotu bitumu arba kitu bituminiu rišikliu (mase).

4.2.2.3. Klojimas

Asfalto dangos sluoksnių klojimas turi atitikti JT ASFALTAS 24, XI skyriaus reikalavimus.

5. TS05 BETONINĖS/GRANITINĖS TRINKELĖS, BETONINĖS PLYTELĖS IR BETONINIAI BORDIŪRAI

5.1. Įvadas

Trinkelės/plytelės, bordiūrai, pasluoksnių medžiagos, siūlių užpilai tarp trinkelių turi tenkinti TRA TRINKELĖS 14, TRA UŽPILDAI 19 reikalavimus. Nurodyti reikalavimai netaikomi esamų trinkelių/plytelių dangų atstatymui, kai panaudojamos esamos išsaugotos medžiagos. Atstatomai betoninių trinkelių/plytelių dangai naudojamos demontavimo metu išsaugotos medžiagos, kurioms šie reikalavimai netaikomi.

Betoniniams bordiūrams, betoninėms trinkelėms/plytelėms, bei betoninių trinkelių/plytelių pasluoksnių medžiagoms, jų mišiniams, šių medžiagų ir mišinių paruošimui, sluoksnių įrengimui, šių darbų kontrolei ir priėmimui, savikontrolės ir kontrolinių laboratorinių bandymų reikalavimai ir apimtys taikomi pagal 1 skyriuje pateiktą lentelę „Pėsčiųjų perėjų ir jų prieigų paprastojo remonto darbų savikontrolės ir kontrolinių laboratorinių bandymų reikalavimai bei apimtys“. Papildomi reikalavimai savikontrolės ir kontroliniams laboratoriniams bandymams netaikomi.

5.1. Medžiagos

5.1.1. Trinkelės ir bordiūrai

Gamtinio akmens trinkelės turi atitikti standarto LST EN 1342 arba lygiaverčio reikalavimus, įskaitant nurodymus atitikties įvertinimui, ženklinimui, laikymui, tiekimui ir bandymo protokolui.

| | | | |
|---------------------|-------|------|-------|
| DOKUMENTO ŽYMUO | LAPAS | LAPŲ | LAIDA |
| 23/47-V7-120-PRA-TS | 7 | 11 | 0 |

Atsižvelgiant į tai, kad standarte LST EN 1342 arba lygiaverčiame galima pasirinkti atitinkamas produkto (gaminio) savybių klases, todėl mažiausi techniniai reikalavimai nurodyti Automobilių kelių trinkelė, plokščių ir kitų medžiagų techninių reikalavimų aprašo TRA TRINKELĖS 14 (toliau – TRA TRINKELĖS 14) X skyriuje

Betoniniai bordiūrai turi atitikti standarto LST EN 1340 (arba lygiaverčio) ir TRA TRINKELĖS 14, XIV skyriaus reikalavimus. Kelio bordiūrų betono klasė ne mažesnė kaip C30/37, atsparumo šalčiui markė ne mažesnė kaip F200, vandens įgeriamumas ne didesnis kaip 6 proc., betoninių bordiūrų atsparumas dilinimui turi atitikti TRA TRINKELĖS 14 XIV skyriaus IV skirsnio reikalavimus. Betoniniai kelio bordiūrai rengiami ant betono, kurio klasė ne mažesnė kaip C12/15. Kontakto vieta tarp kelio ir asfalto dangos sandarinama priklijuojamomis išsilydančiomis sandariklio juostomis. Vejos bordiūrų betono klasė ne mažesnė kaip C25/30, betono pagrindo klasė – ne mažesnė kaip C12/15.

Betoninių bordiūrų lenkiamasis stipris turi atitikti reikalavimus.

| Klasė | Žymėjimas | Charakteringas lenkiamasis stipris, MPa | Minimalus lenkiamasis stipris, MPa |
|-------|-----------|---|------------------------------------|
| 2 | T | $\geq 5,0$ | $\geq 4,0$ |

Betono grindinio trinkelės turi atitikti LST EN 1338, LST EN 1339 (ar lygiaverčių) ir techninių reikalavimų aprašo TRA TRINKELĖS 14, VIII ir IX skyrių reikalavimus. Trinkelė betono stiprio klasė ne mažesnė kaip C30/37, charakteristinis tempimo stipris skeliant $\geq 3,5$ MPa, vandens įgeriamumas ne didesnis kaip 6 proc., dilumo klasė – 4, atsparumo šaldymui ir atšildymui, naudojant druskas nuo apledėjimo, klasė – 3.

Žmonių su negalia judėjimo trasose įrengiamų taktilinių vaikščiojamojo paviršiaus indikatorių (dėmesį atkreipiančių ir nukreipiamųjų indikatorių) reljefas turi tenkinti ISO 23599 reikalavimus.

Taktiliniai vaikščiojamojo paviršiaus indikatoriai rengiami iš betoninių trinkelė. Trinkelė spalva – geltona. Trinkelės turi būti ne prastesnių charakteristikų kaip įprastos betono trinkelės, aprašytos aukščiau.

5.1.2. Siūlių užpilas

Trinkelė/plyteli, rengiamų ant nesurišto mineralinių medžiagų mišinio pagrindo, siūlių užpylimui naudojami nesurištieji mineralinių medžiagų mišiniai fr. 0/2, fr. 0/4, fr. 0/5, fr. 0/8 ir fr. 0/11, kurie turi tenkinti TRA TRINKELĖS 14, VII skyriaus, III skirsnio reikalavimus.

5.2. Darbų atlikimas

Bordiūrų ir trinkelė įrengimas turi būti atliekamas vadovaujantis IT TRINKELĖS 14, VIII skyriaus ir MN TRINKELĖS 14, VII skyriaus reikalavimais.

Betoniniai bordiūrai rengiami ant betono pagrindo klasės – ne mažesnės kaip C12/15. Bordiūrų siūlės įrengiamos su tarpais. Siūlės tarpo plotis – apie 3-5 mm, kuris neužpildomas.

Pasluoksniui po visų rūšių trinkelė dangomis įrengimui naudojama smulkioji mineralinė medžiaga fr. 0/5. Atsparumas trupinimui turi atitikti TRA UŽPILDAI 19, 7 priedo reikalavimus.

Trinkelės turi būti nesuskilusios, be nudaužytų kampų ir šonų.

| DOKUMENTO ŽYMUO | LAPAS | LAPŲ | LAIDA |
|---------------------|-------|------|-------|
| 23/47-V7-120-PRA-TS | 8 | 11 | 0 |

Betoninės trinkelės klojamos ant paruošto pagrindo. Pagrindai supilami sluoksniais ir sutankinami.

Kai betono trinkelių pagrindai rengiami iš nesurištųjų mišinių, tai jos klojamos ant pasluoksnio iš smulkiosios mineralinės medžiagos fr.0/5. Klojant reikia žiūrėti, kad trinkelės pilnai atsigultų į paruoštą paklotą. Optimalūs tarpai tarp trinkelių yra 3–5 mm.

6. TS06 EISMO ORGANIZAVIMAS

6.1. Įvadas

Kelio ženklai, kelio dangos ženklavimas ir eismo reguliavimo priemonės turi atitikti Kelių eismo taisyklių reikalavimus.

Kelio ženklų pastatymas ir dangos ženklavimas atliekamas vadovaujantis: Kelių ženklų įrengimo ir vertikaliojo ženklavimo taisyklėmis, Kelių horizontaliojo ženklavimo taisyklėmis, Automobilių kelių vertikaliojo kelio ženklų įrengimo taisyklėmis IT VŽ 14, Kelių ženklavimo medžiagų naudojimo ir ženklavimo įrengimo taisyklėmis IT ŽM 12 ar jiems lygiaverčiais standartais.

Horizontaliojo ir vertikaliojo ženklavimo įrengimo ir naudojamų medžiagų, šių darbų kontrolei ir priėmimui, savikontrolės ir kontrolinių laboratorinių bandymų reikalavimai ir apimtys taikomi pagal I skyriuje pateiktą lentelę „Pėsčiųjų perėjų ir jų prieigų paprastojo remonto darbų savikontrolės ir kontrolinių laboratorinių bandymų reikalavimai bei apimtys“. Papildomi reikalavimai savikontrolės ir kontroliniams laboratoriniams bandymams netaikomi.

6.2. Medžiagos

6.2.1. Kelio ženklai

Projekte numatyta perkelti esamą kelio ženklą Nr. 201 „Pagrindinis kelias“ ant apšvietimo atramos. Iš abiejų pusių yra įrengti esami kelio ženklai Nr. 533 ir Nr. 534 „Pėsčiųjų perėja“, kurie įrengti ant kryptinio apšvietimo atramos.

6.2.2. Dangos ženklavimas

Danga ženklinama polimerinėmis medžiagomis.

Medžiagos turi būti atsparios klimato poveikiui ir cheminiams junginiams, naudojamiems kelių priežiūrai. Dangos ženklavimui naudojamos medžiagos turi atspindėti šviesą.

Ženklavimo medžiagų eksploatacinės charakteristikos turi atitikti Kelių ženklavimo medžiagų techninių reikalavimų aprašo TRA ŽM 12, V skyriaus reikalavimus.

Dangos ženklavimo matmenys, forma, spalva ir savybės turi atitikti Kelių horizontaliojo ženklavimo taisykles.

Dangos ženklavimo tipas bei medžiagos turi atitikti Kelių ženklavimo medžiagų naudojimo ir ženklavimo įrengimo taisyklių IT ŽM 12, VII skyriaus reikalavimus.

| | | | |
|---------------------|-------|------|-------|
| DOKUMENTO ŽYMUO | LAPAS | LAPŲ | LAIDA |
| 23/47-V7-120-PRA-TS | 9 | 11 | 0 |

6.3. Darbų atlikimas

6.3.1. Kelio ženklai

Projekte kairėje pusėje yra įrengti kelio ženklai Nr. 533 ir Nr. 534 „Pėsčiųjų perėja“ ir Nr. 201 „Pagrindinis kelias“, kurie įrengti ant kryptinio apšvietimo atramos. Dešinėje pusėje yra įrengti kelio ženklai Nr. 533 ir Nr. 534 „Pėsčiųjų perėja“, kurie įrengti ant kryptinio apšvietimo atramos.

6.3.2. Dangos ženklinimas

Dangos ženklavimo vietas, linijų ir simbolių tipai bei ženklavimui naudojamos medžiagos nurodomi brėžiniuose ir darbų kiekių žiniaraščiuose.

Siekiant, kad dangos ženklavimo medžiagos gerai sukibtų su danga, jos paviršius turi būti sausas ir švarus.

6.3.3. Eismo reguliavimo priemonės

Eismo reguliavimo priemonės naudojamos vadovaujantis projektu ir Automobilių kelių darbo vietų aptvėrimo ir eismo reguliavimo taisyklėmis T DVAER 12.

| | | | |
|---------------------|-------|------|-------|
| DOKUMENTO ŽYMUO | LAPAS | LAPŲ | LAIDA |
| 23/47-V7-120-PRA-TS | 10 | 11 | 0 |

7. KITI NORMINIAI STATYBOS TECHNINIAI DOKUMENTAI


- KTR 1.01:2008** Automobilių keliai.
- STR 2.03.01:2019** Statinių prieinamumas
- STR 2.06.04:2014** Gatvės ir vietinės reikšmės keliai. Bendrieji reikalavimai.
- STR 1.01.03:2017** Statinių klasifikavimas.
- STR 1.06.01:2016** Statybos darbai. Statinio statybos priežiūra.
- BGG-97** Lietuvos informaciniai statybų katalogai. Betono ir gelžbetonio gaminiai.
- KPT SDK 19** Automobilių kelių standartizuotų dangų konstrukcijų projektavimo taisyklės.
- MN SSN 15** Automobilių kelių dangos konstrukcijos sluoksnių storio nustatymo metodiniai nurodymai.
- IT ŽS 17** Automobilių kelių žemės darbų atlikimo ir žemės sankasos įrengimo taisyklės.
- IT TRINKELĖS 14** Automobilių kelių dangos konstrukcijos iš trinkelėlių ir plokščių įrengimo taisyklės.
- IT ŽM 12** Kelių ženklavimo medžiagų naudojimo ir ženklavimo įrengimo taisyklės.
- IT APM 10** Automobilių kelių asfalto dangų priežiūrai skirtų medžiagų ir medžiagų mišinių panaudojimo ir jų sluoksnių įrengimo taisyklės.
- IT ASFALTAS 24** Automobilių kelių dangos konstrukcijos asfalto sluoksnių įrengimo taisyklės.
- IT SBR 19** Automobilių kelių dangos konstrukcijos sluoksnių be rišiklių įrengimo taisyklės.
- IT SS 17** Automobilių kelių dangų siūlių, panaudojant sandariklius, įrengimo taisyklės
- T DVAER 12** Automobilių kelių darbų vietų aptvėrimo ir eismo reguliavimo taisyklės.
- TRA ASFALTAS 24** Automobilių kelių asfalto mišinių techninių reikalavimų aprašas.
- TRA TRINKELĖS 14** Automobilių kelių trinkelėlių, plokščių ir kitų medžiagų techninių reikalavimų aprašas.
- TRA SS 15** Automobilių kelių dangų siūlių sandariklių techninių reikalavimų aprašas.
- TRA ŽM 12** Kelių ženklavimo medžiagų techninių reikalavimų aprašas.
- TRA APM 10** Automobilių kelių asfalto dangų priežiūrai skirtų medžiagų ir medžiagų mišinių techninių reikalavimų aprašas.
- TRA BE 08/15** Automobilių kelių bituminių emulsijų techninių reikalavimų aprašas.
- TRA BITUMAS 23** Automobilių kelių bitumų ir polimerais modifikuotų bitumų techninių reikalavimų aprašas.
- TRA SBR 19** Automobilių kelių mineralinių medžiagų mišinių, naudojamų sluoksniams be rišiklių, techninių reikalavimų aprašas.
- TRA UŽPILDAI 19** Automobilių kelių užpildų techninių reikalavimų aprašas.
- MN TRINKELĖS 14** Automobilių kelių dangos konstrukcijos iš trinkelėlių ir plokščių įrengimo metodiniai nurodymai.
- Kelių horizontaliojo ženklavimo taisyklės.

| DOKUMENTO ŽYMUO | LAPAS | LAPŲ | LAIDA |
|---------------------|-------|------|-------|
| 23/47-V7-120-PRA-TS | 11 | 11 | 0 |

SĄNAUDŲ KIEKIŲ ŽINIARAŠTIS 57,32KM (susisiekimas)

| Eil. Nr. | Darbų pavadinimas | Mato vnt. | Kiekis | Žymuo | Pastabos |
|--|--|----------------|--------|-------|----------|
| 1. Paruošiamieji darbai | | | | | |
| 1.1. | Trasos nužymėjimas | kompl. | 1,0 | - | |
| 1.2. | Esamų gatvės bordiūrų, sudėtų ant betoninio pagrindo, išardymas | m | 11,0 | TS 02 | |
| 1.3. | Esamų betoninių trinkelų dangos išardymas | m ² | 2,6 | TS 02 | |
| 1.4. | Esamų azūrinių plytelių dangos išardymas (išsaugant medžiagas) | m ² | 1,7 | TS 02 | |
| 1.5. | Esamų betoninių trinkelų dangos išardymas (išsaugant medžiagas) | m ² | 9,8 | TS 02 | |
| 1.6. | Išilginės asfalto siūlės pjovimas diskine freza | m | 39,0 | TS 02 | |
| 1.7. | Esamos asfalto dangos demontavimas | m ³ | 0,2 | TS 02 | |
| 1.8. | Esamos asfalto dangos frezavimas (daugiau kaip 5cm) | m ² | 23,6 | TS 02 | |
| 1.9. | Naudoto asfalto pakrovimas ir išvežimas į sandėliavimo aikštelę antriniam panaudojimui 50 km atstumu | t | 4,9 | TS 02 | |
| 1.10. | Kelio ženklų skydų demontavimas nuo apšvietimo atramos rankiniu būdu (išsaugant medžiagas) | vnt. | 1,0 | TS 02 | |
| 1.11. | Esamo horizontaliojo dangos ženklinimo pašalinimas | m ² | 24,0 | TS 02 | |
| 1.12. | Statybinių šiukšlių mechanizuotas pakrovimas ir išvežimas Rangovo pasirinktu atstumu | t | 4,9 | TS 02 | |
| 2. Žemės darbai | | | | | |
| 2.1. | Esamo pagrindo iš nesurištųjų mineralinių medžiagų išardymas, pakrovimas į autosavivarčius ir išvežimas Rangovo pasirinktu atstumu | m ³ | 1,0 | TS 03 | |
| 2.2. | Esamo pagrindo planiravimas | m ² | 27,0 | TS 03 | |
| 2.3. | Esamo pagrindo sutankinimas | m ³ | 8,1 | TS 03 | |
| 3. Dangų konstrukcijos įrengimo darbai | | | | | |
| 3.1. Važiuojamosios dalies atstatymo darbai (ties įrengiamais bordiūrais) | | | | | |
| 3.1.1. | Asfalto dangos pagruntavimas bitumine emulsija | m ² | 8,4 | TS 04 | |
| 3.1.2. | 4 cm storio asfalto viršutinio sluoksnio iš mišinio AC 11 VS įrengimas | m ² | 8,4 | TS 04 | |
| 3.1.3. | Asfaltbetonio dangos technologinių siūlių apdorojimas bitumo emulsija | m | 39,0 | TS 04 | |
| 3.2. Betoninių trinkelų ir plytelių dangos (takas) atstatymo darbai | | | | | |

| | | |
|-------|----------------|---|
| 0 | 2024 | Statybos leidimui, konkursui ir statybai |
| Laida | Išleidimo data | Laidos statusas. Keitimo priežastis (jei taikoma) |

| | | | | |
|----------------------------|---|--|-------|------|
| KVAL. PATV. DOK. NR. |  AB „KELIŲ PRIEŽIŪRA“ Savanorių pr. 321C, Kaunas, Lietuva | STATINIO PROJEKTO PAVADINIMAS | | |
| | | Valstybinės reikšmės krašto kelio Nr. 165 Šilalė–Šilutė ties 57,32 km paprastojo remonto, sutvarkant pėsčiųjų perėjas, aprašas | | |
| | | STATINIO NUMERIS IR PAVADINIMAS | | |
| | | Valstybinės reikšmės krašto kelias Nr. 165 Šilalė–Šilutė ties 57,32 km | | |
| | | DOKUMENTO PAVADINIMAS | Laida | |
| | | SĄNAUDŲ KIEKIŲ ŽINIARAŠTIS 57,32 KM (susisiekimas) | 0 | |
| | | DOKUMENTO ŽYMUO | LAPAS | LAPŲ |
| | | 23/47-V7-120-PRA-SŽ | 1 | 2 |


| | | | | | |
|---|---|--------|------|-------|--|
| 3.2.1. | 3 cm pasluoksniø iš nesurištojo mineralinių medžiagų mišinio įrengimas fr. 0/5 | m2 | 14,1 | TS 05 | |
| 3.2.2. | Betoninių plytelių dangos įrengimas (panaudojant išsaugotas medžiagas) | m2 | 1,7 | TS 05 | |
| 3.2.3. | Betoninių trinkelio dangos įrengimas (panaudojant išsaugotas medžiagas) | m2 | 9,8 | TS 05 | |
| 3.2.4. | 8 cm storio betoninių trinkelio 200x100mm dangos įrengimas (neregio išpėjamieji paviršiai) | m2 | 2,6 | TS 05 | |
| 3.2.5. | Betoninių bordiūrų 100.30.15 ant betono pagrindo įrengimas (betonas pagrindas 1m – 0,17 m3) | m | 11,0 | TS 05 | |
| 3.2.6. | Sandūros tarp bordiūrų ir kelio dangos užtaisymas amortizacine (sandarinimo) juosta | m | 11,0 | TS 05 | |
| 3.3. Iškilio važiuojamosios dalies siaurinio įrengimo darbai | | | | | |
| 3.3.1. | 3 cm pasluoksniø iš nesurištojo mineralinių medžiagų mišinio įrengimas fr. 0/5 | m2 | 12,9 | TS 05 | |
| 3.3.2. | 10 cm storio granitinių trinkelio 100x100mm dangos įrengimas | m2 | 12,9 | TS 05 | |
| 3.3.3. | Betoninių bordiūrų 100.30.15 ant betono pagrindo įrengimas (betonas pagrindas 1m – 0,17 m3) | m | 35,8 | TS 05 | |
| 3.3.4. | Sandūros tarp bordiūrų ir kelio dangos užtaisymas bitumo emulsija | m | 6,0 | TS 05 | |
| 3.3.5. | Sandūros tarp bordiūrų ir kelio dangos užtaisymas amortizacine (sandarinimo) juosta | m | 29,8 | TS 05 | |
| 4. Eismo organizavimo įrengimo darbai | | | | | |
| 4.1. | Kelio ženklų skydų montavimas prie esamos apšvietimo atramos (panaudojant išsaugotas medžiagas) | vnt. | 1,0 | TS 06 | |
| 4.2. | Horizontaliojo dangos ženklinimo iš polimerinių medžiagų įrengimas | m2 | 16,1 | TS 06 | |
| 5. Kiti darbai | | | | | |
| 5.1. | Išpildomosios dokumentacijos parengimas | kompl. | 1,0 | - | |
| 5.2. | Statinio kadastrinės bylos tikslinimas/atnaujinimas | kompl. | 1,0 | - | |

| | | | |
|---|-------|------|-------|
| DOKUMENTO ŠIFRAS 23/47-V7-120-PRA-SŽ | LAPAS | LAPŲ | LAIDA |
| | 2 | 2 | 0 |

ATLIKTŲ PRITARIMŲ IR SUDERINIMŲ SĄRAŠAS

| Eil. Nr. | Derinančioji institucija | Data | Pritariantis asmuo | Pastabos |
|------------------------------|--|------------|--|-----------|
| Susisiekimo derinimai | | | | |
| 1. | Šilutės rajono savivaldybės administracija | 2024-04-22 | Raimondas Steponkus Seniūnas Andrius Jurkus Administracijos direktorius | Suderinta |
| 2. | Kultūros paveldo departamentas prie Kultūros ministerijos Klaipėdos teritorinis skyrius | 2024-05-02 | Vyriausiasis specialistas Marius Mitrikevičius | Suderinta |

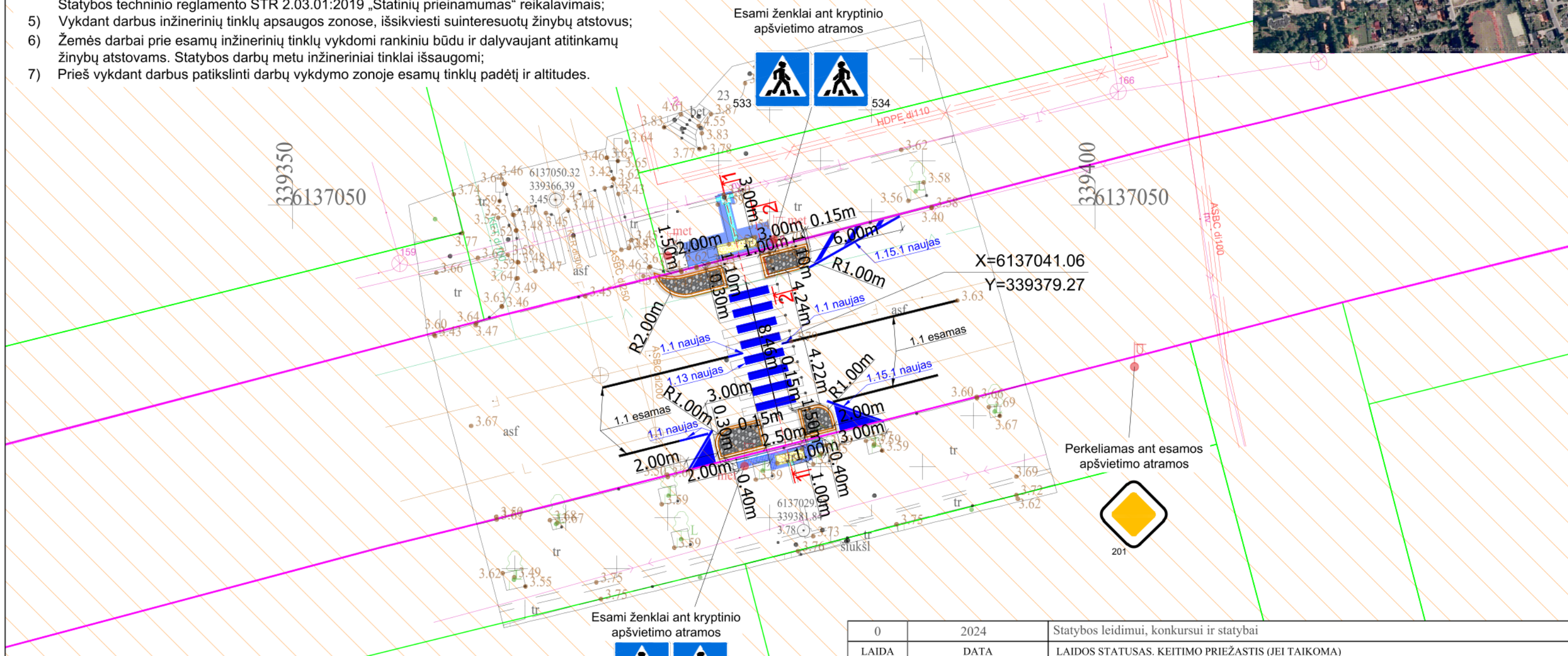
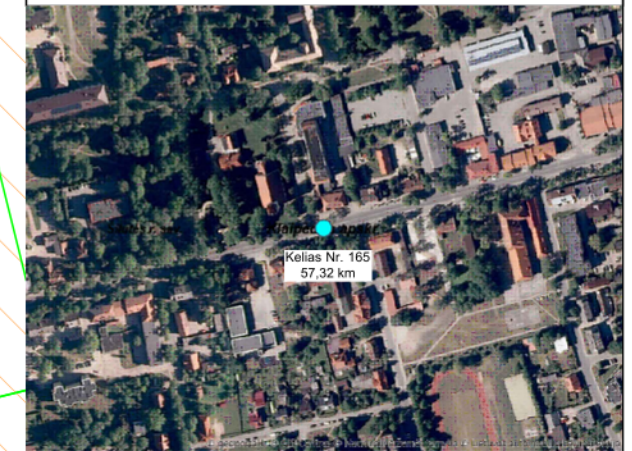
| | | |
|-------|----------------|---|
| 0 | 2024 | Statybos leidimui, konkursui ir statybai |
| Laida | Išleidimo data | Laidos statusas. Keitimo priežastis (jei taikoma) |

| | | | | |
|---|---|---|-------------------|-------|
| KVAL PATV. DOK. NR. |  AB „KELIŲ PRIEŽIŪRA“ Savanorių pr. 321C, Kaunas, Lietuva | STATINIO PROJEKTO PAVADINIMAS | | |
| | | Valstybinės reikšmės krašto kelio Nr. 165 Šilalė–Šilutė ties 57,32 km paprastojo remonto, sutvarkant pėsčiųjų perėją, aprašas | | |
| | | STATINIO NUMERIS IR PAVADINIMAS | | |
| | | Valstybinės reikšmės krašto kelias Nr. 165 Šilalė–Šilutė ties 57,32 km | | |
| | | DOKUMENTO PAVADINIMAS | | LAIDA |
| ATLIKTŲ PRITARIMŲ IR SUDERINIMŲ SĄRAŠAS | | 0 | | |
| | | DOKUMENTO ŽYMUO | | |
| | | 23/47-V7-120-PRA-PSS | LAPAS LAPŲ 1 1 | |

Pastabos:

- 1) Matmenys pateikti metrais;
- 2) Projektuojamas objektas patenka į kultūros paveldo teritoriją (KVR kodas 12331);
- 3) Jei atliekant statybos ar kitokius darbus aptinkama archeologinių radinių ar nekilnojamojo daikto vertingųjų savybių, vykdytojai ar darbus atliekantys asmenys asmenys apie tai privalo pranešti savivaldybės paveldosaugos padaliniiui, o šis informuoja departamentą. Departamentas gali sustabdyti darbus 15 dienų. Per šį terminą jis kartu su savivaldybės paveldosaugos padaliniu turi patikrinti pranešimą ir priimti sprendimą inicijuoti ar neinicijuoti aplinkos nekilnojamosios kultūros vertybės įregistravimą, kultūros paveldo objekto skelbimą saugomu ar aplinkos vertingosios savybės atskleidimą ir apsaugos reikalavimų patikslinimą.
- 4) Esamo šaligatvio prie pėsčiųjų perėjos zonos sutvarkymas (nuleidimas iki pėsčiųjų perėjos dangos aukščio arba pakėlimas pėsčiųjų perėjos naikinimo atveju) atliekamas vadovaujantis Statybos techninio reglamento STR 2.03.01:2019 „Statinių prieinamumas“ reikalavimais;
- 5) Vykdam darbus inžinerinių tinklų apsaugos zonose, išsikviesti suinteresuotų žinybų atstovus;
- 6) Žemės darbai prie esamų inžinerinių tinklų vykdomi rankiniu būdu ir dalyvaujant atitinkamų žinybų atstovams. Statybos darbų metu inžineriniai tinklai išsaugomi;
- 7) Prieš vykdant darbus patikslinti darbų vykdymo zonoje esamų tinklų padėtį ir altitudes.

SITUACIJOS SCHEMA



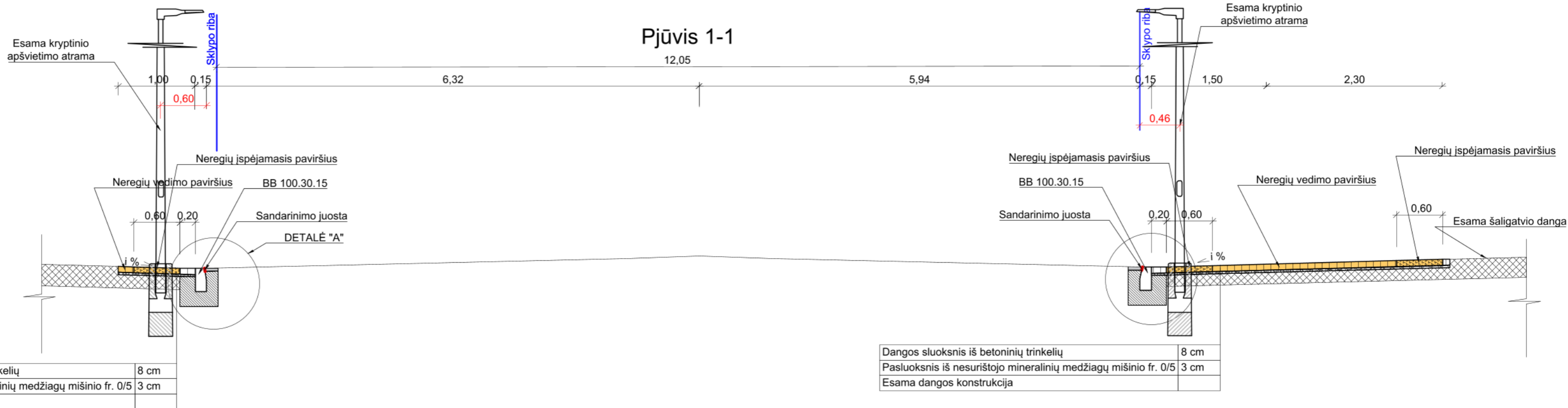
Sutartiniai žymėjimai:

| | |
|--|--|
| | Atstatoma kelio asfalto danga |
| | Atstatoma pilkos spalvos betoninių trinkelų danga |
| | Atstatomi geltonos spalvos neregijų įspėjamieji paviršiai iš betoninių trinkelų dangos |
| | Atstatomi geltonos spalvos neregijų vedimo paviršiai iš betoninių trinkelų dangos |
| | Atstatoma pilkos spalvos betoninių ažūrinių plytelių danga |
| | Projektuojama granitinių trinkelų (10x10x10 cm) danga |
| | Projektuojami geltonos spalvos neregijų įspėjamieji paviršiai iš betoninių trinkelų (20x10x8cm) dangos |
| | Projektuojami nužeminti betoniniai bordiūrai (100x30x15cm) ant betono pagrindo |
| | Projektuojami pereinamieji betoniniai bordiūrai (100x30x15cm) ant betono pagrindo |
| | Projektuojamas horizontalus dangos ženklavimas |
| | Esamas horizontalus dangos ženklavimas |
| | Žemės sklypų ribos |
| | Kelio sklypo riba |
| | KVR Šilutės miesto istorinė dalis (kodas 12331) |

| | | |
|---------------------------------|------|---|
| 0 | 2024 | Statybos leidimui, konkursui ir statybai |
| LAIDA | DATA | LAIDOS STATUSAS. KEITIMO PRIEŽASTIS (JEI TAIKOMA) |
| KVAL. PATV. DOK. NR. | | AB „Kelių priežiūra“ Savanorių pr. 321C, LT-50120 Kaunas |
| STATINIO PROJEKTO PAVADINIMAS | | Valstybinės reikšmės krašto kelio Nr. 165 Šilalė–Šilutė ties 57,32 km paprastojo remonto, sutvarkant pėsčiųjų perėją, aprašas |
| STATINIO NUMERIS IR PAVADINIMAS | | Valstybinės reikšmės krašto kelias Nr. 165 Traksėdžiai–Šilutė ties 57,32 km |
| DOKUMENTO PAVADINIMAS | | Tvarkomos pėsčiųjų perėjos ties 57,32 km planas M 1:250 |
| DOKUMENTO ŽYMUO | | 23/47-V7-120-PRA-B-01 |
| LAPAS | LAPŲ | |
| 1 | 1 | |

Pjūvis 1-1

12,05



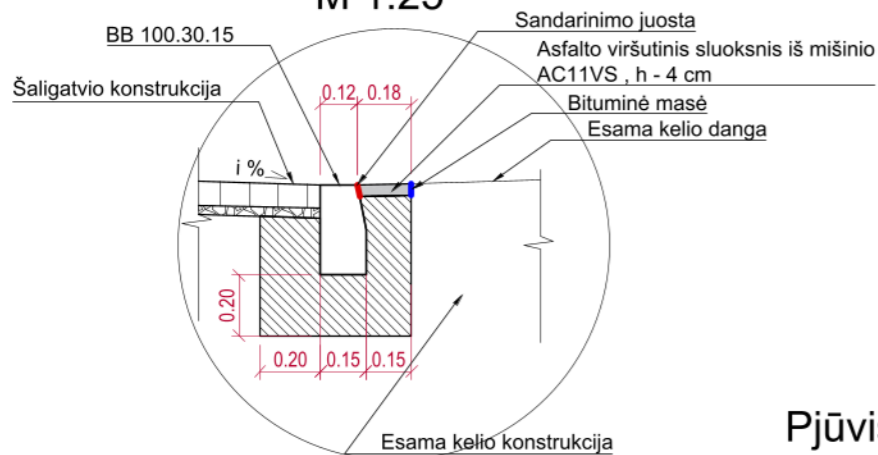
| | |
|---|------|
| Dangos sluoksnis iš betoninių trinkelų | 8 cm |
| Pasluoksnis iš nesurišto mineralinių medžiagų mišinio fr. 0/5 | 3 cm |
| Esama dangos konstrukcija | |

| | |
|---|------|
| Dangos sluoksnis iš betoninių trinkelų | 8 cm |
| Pasluoksnis iš nesurišto mineralinių medžiagų mišinio fr. 0/5 | 3 cm |
| Esama dangos konstrukcija | |

DETALĖ "A"

(bortas nuleistas iki 0 cm)

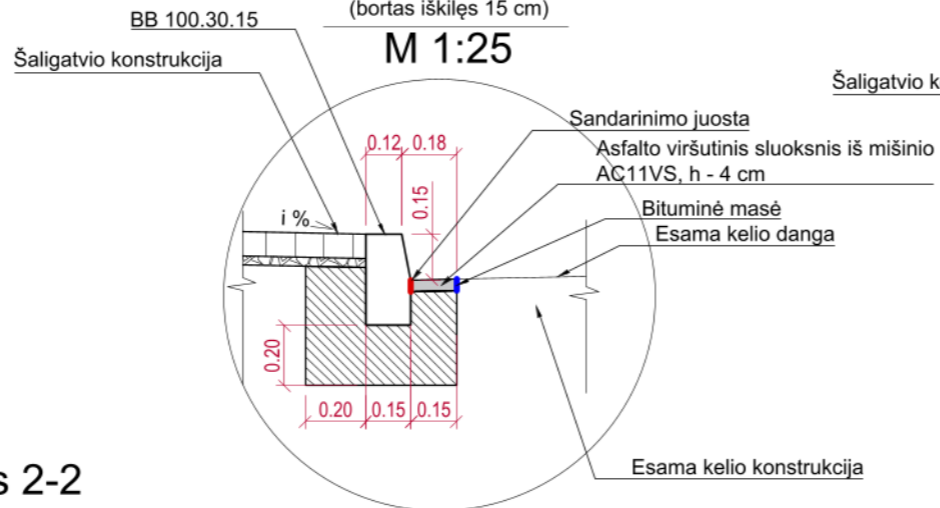
M 1:25



DETALĖ "B"

(bortas iškilęs 15 cm)

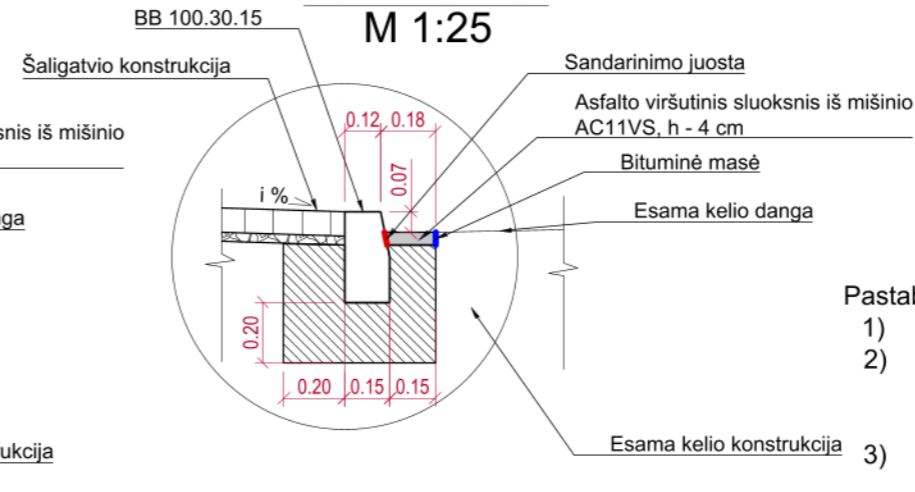
M 1:25



DETALĖ "C"

(bortas iškilęs 7 cm)

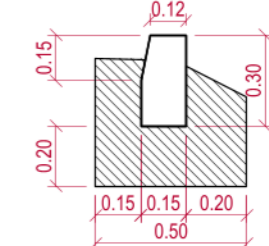
M 1:25



Betoninis bordiūras(BB)

M 1:25

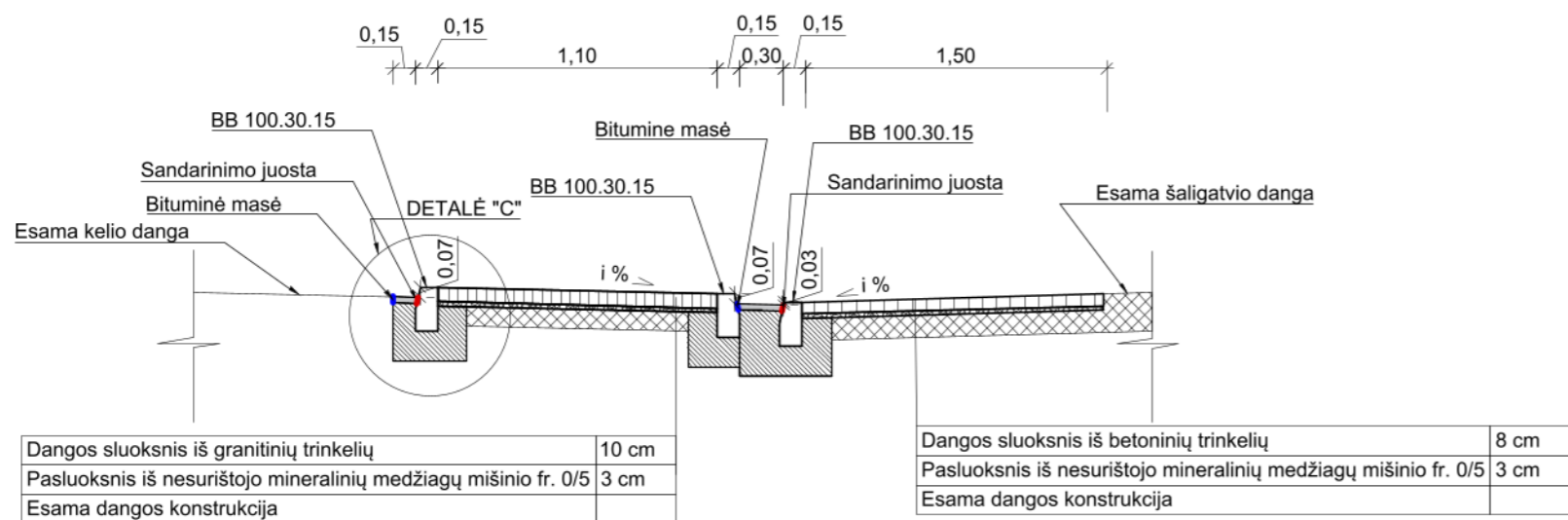
Betoninis bordiūras BB 100.30.15



Pastabos:

- 1) Matmenys pjūviuose pateikti metrais;
- 2) i - dangos nuolydis pagal STR 2.03.01:2019 „Statinių prieinamumas“ ir ISO 21542:2021 „Pastatų statyba. Užstatytos aplinkos prieinamumas ir naudojumas“;
- 3) Ties pėsčiųjų perėja numatyta nužeminti bordiūrus, kurie turi būti viename lygyje su kelio danga. Aukščių skirtumas negali būti didesnis nei 5mm.

Pjūvis 2-2



| | |
|---|-------|
| Dangos sluoksnis iš granitinių trinkelų | 10 cm |
| Pasluoksnis iš nesurišto mineralinių medžiagų mišinio fr. 0/5 | 3 cm |
| Esama dangos konstrukcija | |

| | |
|---|------|
| Dangos sluoksnis iš betoninių trinkelų | 8 cm |
| Pasluoksnis iš nesurišto mineralinių medžiagų mišinio fr. 0/5 | 3 cm |
| Esama dangos konstrukcija | |

| | | |
|---|------------------------|--|
| 0 | 2024 | Statybos leidimui, konkursui ir statybai |
| LAIDA | DATA | LAIDOS STATUSAS. KEITIMO PRIEŽASTIS (JEI TAIKOMA) |
| KVAL. PATV. DOK. NR. | KELIŲ PRIEŽIŪRA | AB „Kelių priežiūra“ Savanorių pr. 321C, LT-50120 Kaunas |
| STATINIO PROJEKTO PAVADINIMAS | | |
| Valstybinės reikšmės krašto kelio Nr. 165 Šilalė–Šilutė ties 57,32 km paprastojo remonto, sutvarkant pėsčiųjų perėją, aprašas | | |
| STATINIO NUMERIS IR PAVADINIMAS | | |
| Valstybinės reikšmės krašto kelias Nr. 165 Trakės–Šilutė ties 57,32 km | | |
| DOKUMENTO PAVADINIMAS | | LAIDA |
| Skersiniai pjūviai M 1:50 | | 0 |
| DOKUMENTO ŽYMUO | | LAPAS LAPŲ |
| 23/47-V7-120-PRA-B-02 | | 1 1 |

SSVASTATYBOS SEKTORIAUS
VYSTYMO AGENTŪRAViešoji įstaiga • kodas 305997589 • Linkmenų g. 28-1, LT-08217 Vilnius
tel. (8 5) 275 7927 • el. p. agentura@ssva.lt • www.ssva.lt**Išrašas iš statybos specialistų kvalifikacijos atestatų ir teisės pripažinimo dokumentų registro****SPECIALISTAS**

Ar galioja:

TAIP**SUTEIKTA TEISĖ**

| | |
|----------------------------------|--|
| Nuo 2018-07-13 iki 2018-09-26 | Suteikta teisė eiti ypatingojo statinio projekto vadovo ir ypatingojo statinio projekto vykdymo priežiūros vadovo pareigas. Statiniai: susisiekimo komunikacijos (keliai, gatvės, kiti transporto statiniai). |
| Nuo 2018-09-26 | Suteikta teisė eiti ypatingojo statinio projekto vadovo ir ypatingojo statinio projekto vykdymo priežiūros vadovo pareigas. Statiniai: susisiekimo komunikacijos (keliai, gatvės, kiti transporto statiniai), taip pat minėti statiniai, esantys kultūros paveldo objekto teritorijoje, jo apsaugos zonoje, kultūros paveldo vietovėje. |

KVALIFIKACIJOS TOBULINIMAS / TPD PATVIRTINIMAS


| | |
|------------|---|
| 2023-09-06 | Pateikti kvalifikacijos tobulinimą įrodantys dokumentai pripažinti tinkamais. |
|------------|---|

Duomenys atnaujinti: 2023-12-21. Paieškos data: 2023-12-21.

Išrašas atspausdintas:

Išrašą atspausdino:

(vardas, pavardė, parašas)

SSVASTATYBOS SEKTORIAUS
VYSTYMO AGENTŪRAViešoji įstaiga • kodas 305997589 • Linkmenų g. 28-1, LT-08217 Vilnius
tel. (8 5) 275 7927 • el. p. agentura@ssva.lt • www.ssva.lt**Išrašas iš statybos specialistų kvalifikacijos atestatų ir teisės pripažinimo dokumentų registro****SPECIALISTAS**

Ar galioja:

TAIP**SUTEIKTA TEISĖ**Nuo 2014-08-05
iki 2018-09-26

Suteikta teisė eiti ypatingo statinio projekto dalies vadovo ir ypatingo statinio projekto dalies vykdymo priežiūros vadovo pareigas.

Statiniai: susisiekimo komunikacijos: keliai, keliai (gatvės), geležinkelio kelias, oro uostų (aerodromų) statiniai, vandens uostų statiniai, kiti transporto statiniai.

Projekto dalys: konstrukcijų, susisiekimo, pasirengimo statybai ir statybos darbų organizavimo, statybos skaičiuojamosios kainos nustatymo.

Nuo 2018-09-26

Suteikta teisė eiti ypatingojo statinio projekto dalies vadovo ir ypatingojo statinio projekto dalies vykdymo priežiūros vadovo pareigas.

Statiniai: susisiekimo komunikacijos (keliai, gatvės, geležinkelio kelias, oro uosto statiniai, vandens uostų statiniai, kiti transporto statiniai), taip pat minėti statiniai, esantys kultūros paveldo objekto teritorijoje, jo apsaugos zonoje, kultūros paveldo vietovėje.

Projekto dalys: konstrukcijų, susisiekimo, pasirengimo statybai ir statybos darbų organizavimo, statybos skaičiuojamosios kainos nustatymo.

KVALIFIKACIJOS TOBULINIMAS / TPD PATVIRTINIMAS

2019-09-23

Pateikti kvalifikacijos tobulinimą įrodantys dokumentai pripažinti tinkamais.

Duomenys atnaujinti: 2023-12-21. Paieškos data: 2023-12-21.

Išrašas atspausdintas:

Išrašą atspausdino:

(vardas, pavardė, parašas)



geoinfra

UAB „Geoinfra“, Ažuolų g. 2, Tauragė; įmonės kodas 303234869
el. paštas Info@geoinfra.lt; Mob. tel. 8 672 44 765

TOPOGRAFINIS PLANAS

M 1:500

OBJEKTAS: Šilutės r. sav., Šilutės sen., Šilutė, Lietuvininkų g.

UNIKALUS OBJEKTO SUDERINIMO NR: TIIS1-20231004-069266

2023 m.

TIIS paslaugos

"Topografinių ir inžinerinių tinklų planų erdvinių duomenų teikimas derinti ir tvarkyti" ataskaita

Sugeneruota: 2023-10-19 14:09

Paslaugos gavėjo informacija

Vardas ir pavardė:

GKP:

Paslaugos užsakymo informacija

Numeris:

Paslaugos nuoroda:

<https://tiiis.planuojustatau.lt/portal/orders/TIIS1-20231004-069266>

Pavadinimas:

Lietuvininkų g. 23, Šilutė, Šilutės sen., Šilutės r. sav.

Adresas:

Lietuvininkų g., Šilutė, Šilutės sen., Šilutės r. sav.

Prašymo teritorija:

0.10 ha

Pateikto plano tipas:

Topografinis planas – pilnas turinys

Rezervuoti šulinių numeriai:

Ne

Paslaugos gavėjo komentaras:

Paslaugos gavėjo įkeltas dokumentas:

120.pdf, Aiskinamasis.pdf

Paslaugos būseną:

Prašymas ir erdviniai duomenys priimti

Pateiktą planą ir plano ED suderino

EDT organizacija:

Šilutės rajono savivaldybės administracija (308)

EDT grupė:

Šilutės r. sav. - Ūkio skyrius (309)

Priimtas sprendimas:

Erdviniai duomenys priimti

Administracinį sprendimą priėmusio asmens vardas ir pavardė:

Pateiktas tikrinti EDR:

Pridėti dokumentai:

Veiksmų ir organizacijos pildymo istorija

2023-10-04 14:04:39

2023-10-09 14:19:45

Atmesti: neteisingi duomenys

2023-10-11 16:38:39

Gauta užduotis "Priimti ED (TOPO)"

2023-10-19 14:04:25

Erdviniai duomenys priimti

ED pateikti susipažinti

Organizacija: AB „Energijos skirstymo operatorius“ ESO (80)
Organizacijos grupė: AB „Energijos skirstymo operatorius“. Elektros duomenys (81)
Gautas EDR: 120.dwg

ED pateikti susipažinti

Organizacija: Telia Lietuva, AB (86)
Organizacijos grupė: Telia Lietuva, AB. Klaipėdos regionas, ryšių tinklo duomenys (420)
Gautas EDR: 120.dwg

ED pateikti susipažinti

Organizacija: Šilutės rajono savivaldybės administracija (308)
Organizacijos grupė: Šilutės r. sav. - Kaimo reikalų skyriaus (311)
Gautas EDR: 120.dwg

ED pateikti susipažinti

Organizacija: UAB „Šilutės vandenys" (193)
Gautas EDR: 120.dwg

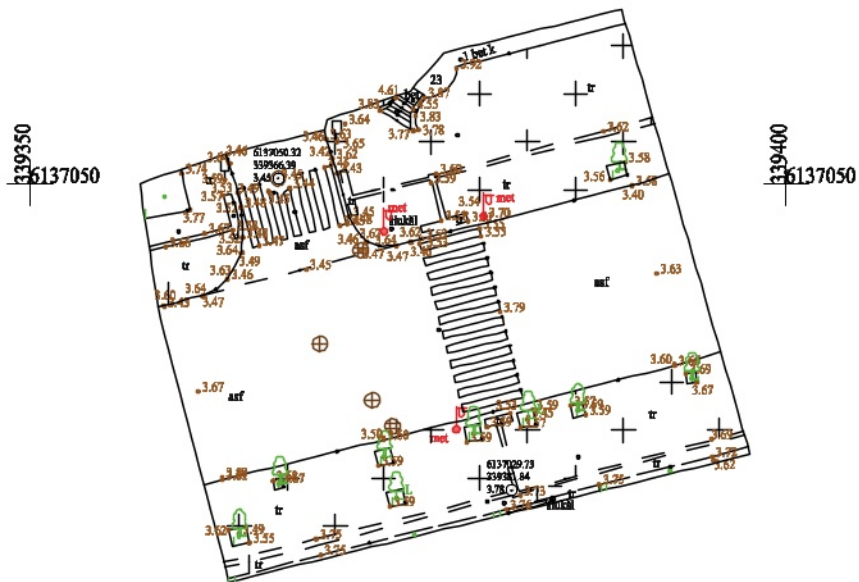
ED pateikti susipažinti

Organizacija: VĮ „Lietuvos automobilių kelių direkcija" LAKD (365)
Gautas EDR: 120.dwg

TOPOGRAFINIS PLANAS M 1: 500



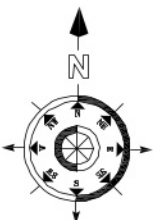
Objekto vieta



639350
6137000

639400
6137000

Geoidas – Lit 15G





**ŠILUTĖS RAJONO SAVIVALDYBĖS
ADMINISTRACIJA**

AB „Kelių priežiūra“


Į 2024-03-26 prašymą

DĖL TVARKOMOS PĖSČIŪJŲ PERĖJOS SPRENDINIŲ

Šilutės rajono savivaldybės administracija išnagrinėjo Jūsų 2024-03-26 prašymą derinti tvarkomos krašto kelio Nr. 165 Šilalė–Šilutė pėsčiųjų perėjos sprendinius.

Prie prašymo pridėtas vienas projekto brėžinys – tvarkomos krašto kelio Nr. 165 pėsčiųjų perėjos planas ties 57,203 km (dokumento žymuo 23/47-V7-120-PRA-B-01), 1 lapas (toliau – Brėžinys), kuriame pažymėta, kad tvarkant perėją, bus pertvarkyti savivaldybės statiniai, kurių unikalūs numeriai 4400-5335-5856 ir 4400-5335-5749.

Brėžinyje išdėstytus sprendinius deriname su sąlyga, kad atlikus numatytus darbus, bet kokie savivaldybės valdomų statinių pakeitimai bus atnaujinti nekilnojamojo turto registre juos pertvarkiusios įmonės lėšomis.



DETALŪS METADUOMENYS

| |
|--|
| Dokumento sudarytojas (-ai) |
| Dokumento pavadinimas (antraštė) |
| Registracija #1 |
| Dokumento registracijos data ir numeris |
| Dokumento specifikacijos identifikavimo žymuo |
| Parašas #1 |
| Parašo paskirtis |
| Parašą sukūrusio asmens vardas, pavardė ir pareigos |
| Parašo sukūrimo data ir laikas |
| Parašo formatas |
| Laiko žymoje nurodytas laikas |
| Informacija apie sertifikavimo paslaugų teikėją |
| Sertifikato galiojimo laikas |
| Parašas #2 |
| Parašo paskirtis |
| Parašą sukūrusio asmens vardas, pavardė ir pareigos |
| Parašo sukūrimo data ir laikas |
| Parašo formatas |
| Laiko žymoje nurodytas laikas |
| Informacija apie sertifikavimo paslaugų teikėją |
| Sertifikato galiojimo laikas |
| Parašas #3 |
| Parašo paskirtis |
| Parašą sukūrusio asmens vardas, pavardė ir pareigos |
| Parašo sukūrimo data ir laikas |
| Parašo formatas |
| Laiko žymoje nurodytas laikas |
| Informacija apie sertifikavimo paslaugų teikėją |
| Sertifikato galiojimo laikas |
| Informacija apie būdus, naudotus metaduomenų vientisumui užtikrinti |
| Pagrindinio dokumento priedų skaičius |
| Pagrindinio dokumento pridedamų dokumentų skaičius |
| Programinės įrangos, kuria naudojantis sudarytas elektroninis dokumentas, pavadinimas |
| Informacija apie elektroninio dokumento ir elektroninio (-ių) parašo (-ų) tikrinimą (tikrinimo data) |

ų

